

防災機能を備えた

赤砂崎公園 全面供用開始

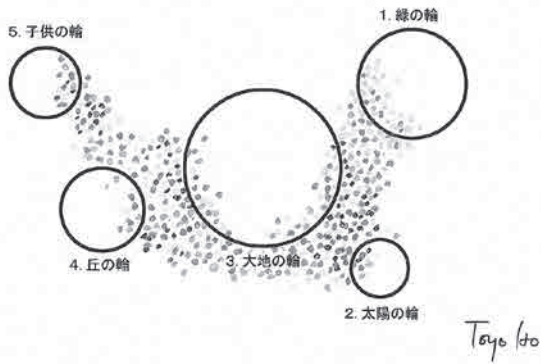
防災機能を備えた公園整備として平成22年度に事業を決定し、整備が完了したエリアより順次供用を開始してきました。そして3月末、最後のエリアとなった右岸広場の整備が完了したことにより、公園全ての施設が供用開始となりました。

赤砂崎公園は、町民皆様へのアンケートの結果を基に、下諏訪町にゆかりのある建築家 伊東豊雄氏がコンセプトを手がけ、公園全体で野の花のなかに浮かぶ5つの輪（和）がイメージされています。

この公園は、大規模地震等の災害時には広域防災拠点として、救助活動や救援物資等を搬送する拠点となりますが、普段は、小さなお子様からお年寄りの方まで、どなたでも親しめる憩いの場としてご利用いただけます。

コンセプト

5つの輪（和）
野の花のなかに5つの輪が浮かぶ



多目的広場

- ・パーゴラ
- ・かまどベンチ
- ・公衆トイレ
- ・ハーフバスケットゴール
- ・駐車場
- ・防災倉庫、資材置場



多目的グラウンド



グラウンド

防災ヘリポート広場



親水広場



- ・多目的グラウンド
- ・親水広場
- ・公衆便所兼管理棟兼防災倉庫
- ・駐車場
- ・地下収納式トイレ
(下水道直結式2基、便槽式9基)



- ・ピクニック広場
- ・公衆便所兼防災倉庫
- ・駐車場
- ・防災ヘリパット
- ・燃料庫
- ・地下収納式トイレ
(下水道直結式6基、便槽式5基)

広報

No.687

小さくてもきらりと
光る美しいまち

発行 下諏訪町
編集 総務課
情報防災係

〒393-8501
長野県諏訪郡下諏訪町4613-8
☎ 0266-27-1111
FAX 0266-28-1070
下諏訪町ホームページアドレス
<http://www.town.shimosuwa.lg.jp>
E-mail=jyoho@town.shimosuwa.lg.jp

右岸広場




ビオトープ

自然生態を鑑賞する空間です★




滑り台や子ども向けボルダリング等の複合遊具があります。
災害時には、防災テントとして機能します。



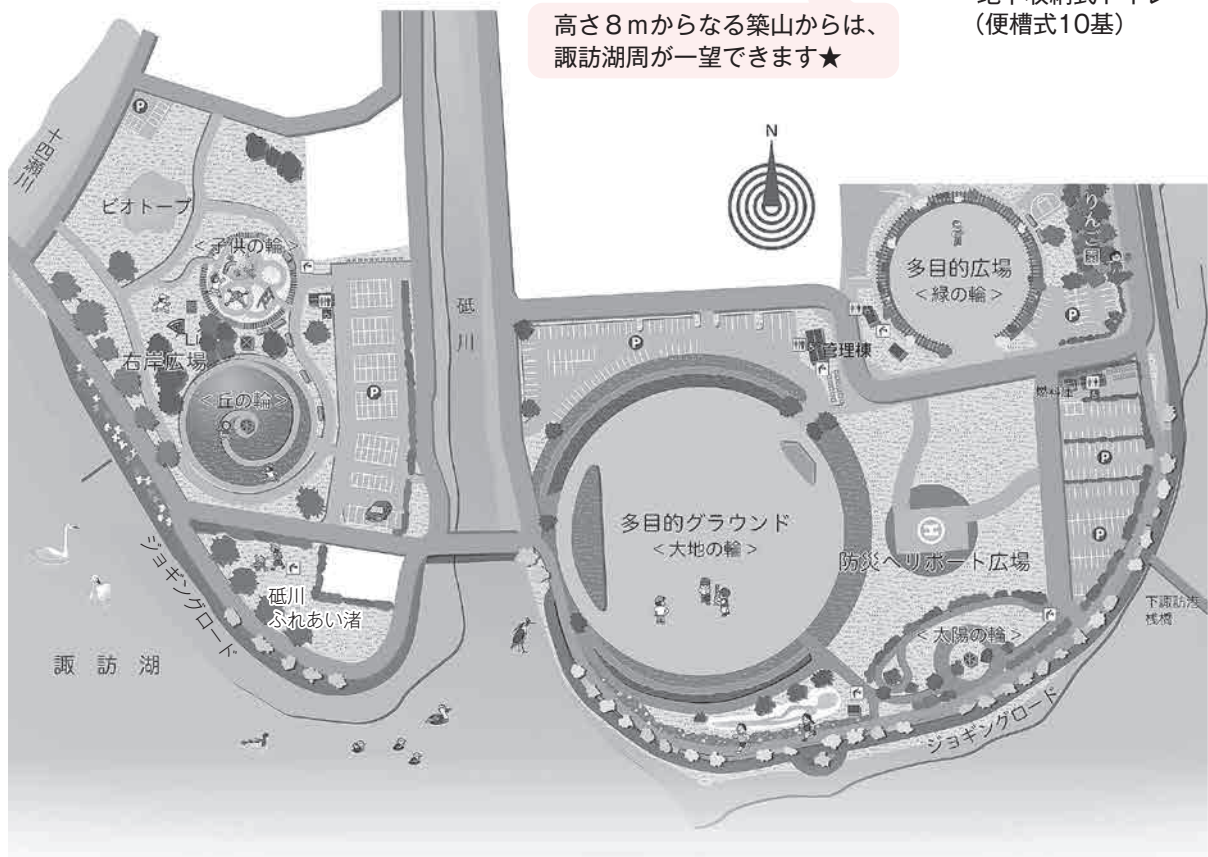
築山

高さ8mからなる築山からは、
諏訪湖周が一望できます★



遊戯施設

- ・ビオトープ
- ・築山
- ・遊戯施設
- ・砥川ふれあい渚
- ・公衆便所兼防災倉庫
- ・駐車場
- ・かまどベンチ
- ・地下収納式トイレ
(便槽式10基)



施設名	区分	金額
防災ヘリポート広場	営利、営業を目的としない場合	1時間につき 500円
	営利、営業を目的とする場合	1日につき 45,000円
多目的広場	営利、営業を目的としない場合	1時間につき 500円
	営利、営業を目的とする場合	1日につき 30,000円
多目的グラウンド	営利、営業を目的としない場合	1時間につき 500円
	営利、営業を目的とする場合	1日につき 55,000円
砥川ふれあい渚	営利、営業を目的としない場合	1時間につき 100円
	営利、営業を目的とする場合	1日につき 5,000円



※個人使用（占有をしない使用）の場合は、施設が空いていればどなたでも、無料で自由に使用することができます。
※各施設の状況や緊急時及び災害等により、予約していても使用できない場合がありますのでご了承ください。

■問い合わせ 下諏訪町 建設水道課 都市整備係 電話27-1111（内線243）